









Écs község  
Településrendezési terv módosítás  
M 1:4 000



Jelmagyarázat a módosítással érintett területre és környezetére

-  módosítással érintett terület határa
-  közigazgatási terület határa
-  meglévő telekhatáron maradó szabályozási vonal
-  építési övezet határa
-  területfelhasználási egység határa
-  mezőgazdasági terület, rét, legelő terület
-  mezőgazdasági terület, szántó terület
-  Pannonthalma város területéhez tartozó ingatlan

Partnerségi egyeztetési dokumentáció

<b>REGIOPLAN</b>		Környezet- és Településtervező KFT. 9022 Győr, Újkapu u. 13. Tel./Fax: 96 311-304, 328-751 e-mail: regioplan@regioplan.hu
Megrendelő neve: Écs Község Önkormányzata		
Munka neve: Écs község településrendezési tervének módosítása	Munkaszám: RP.I.101-3	
Munkakész neve: Szabályozási terv	Méretarány: 1:2 000	
Rajz címe: Szabályozási és övezeti terv külterület (fedvény)	Rajzszám: SZ-J2/M	
Felolós településtervező: <i>Kalmár Ágnes</i>	Felolósrendezés irányító: <i>Székely Gábor</i>	Dokumentálás dátuma: 2020.02.
Kalmár Ágnes TT-08-0479	Székely Gábor településtervező	
Felolós közlekedéstervező: <i>Rédei Tibor</i>	Felolós közműtervező: <i>Ferenczi Huba</i>	Felolós zöldfelület és tájrendezési tervező: <i>Palkovné Szabó Prokcsa</i>
Rédei Tibor Tkó 08-0133	Ferenczi Huba T-08-0253 TE-II-08-0253	Palkovné Szabó Prokcsa Tk-08-0073
A tervezési alapterkép az állami alapadatok felhasználásával készült.		