






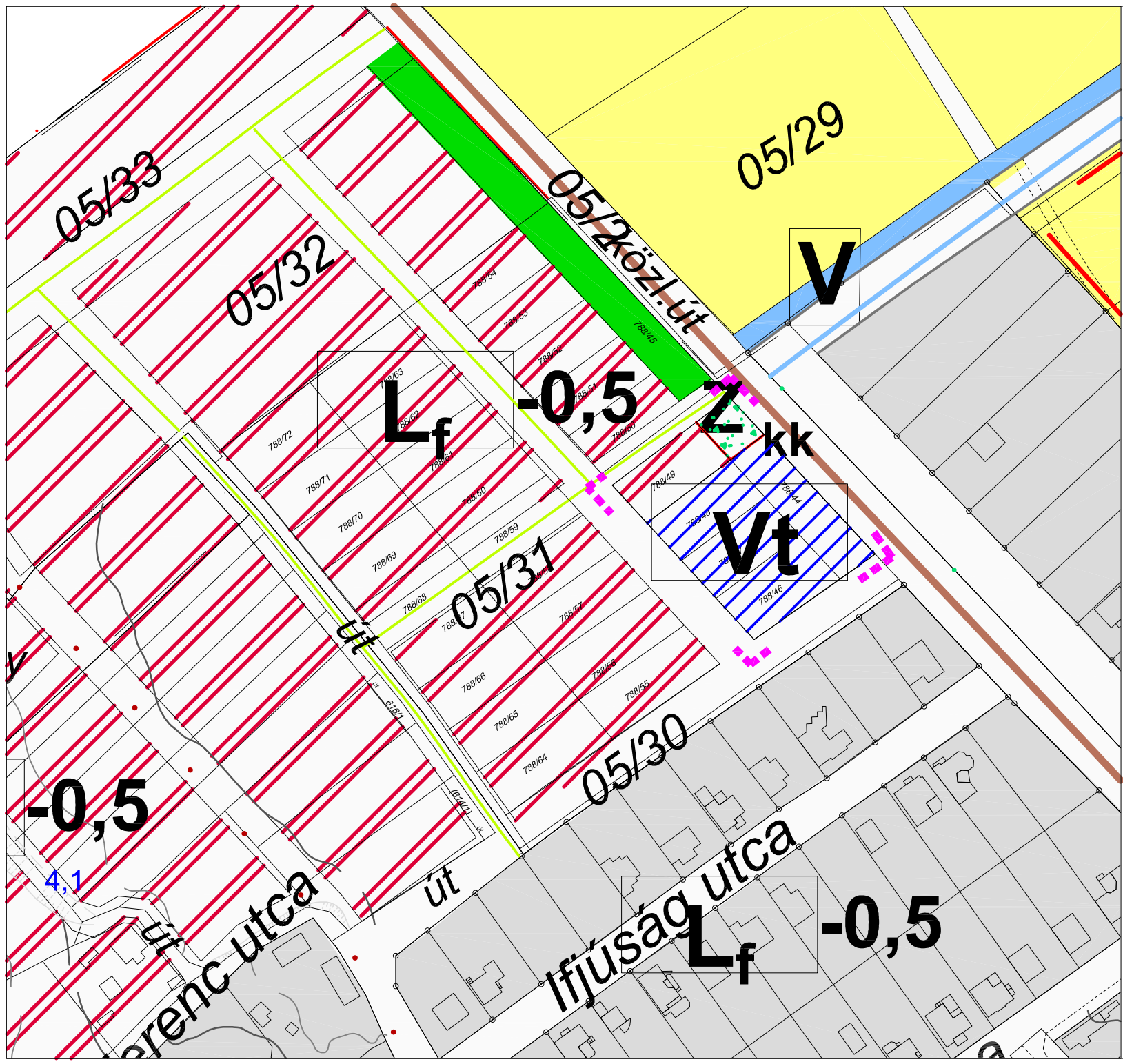




Jelmagyarázat a módosítással érintett területre és környezetére

-  módosítással érintett terület határa
- meglévő**  **tervezett**  lakóterület - falusias
-  zöldterület - közkert
-  vegyes - településközpont
-  erdőterület
-  országos főút



Partnerségi egyeztetési dokumentáció

<b>REGIOPLAN</b>		Környezet- és Településrendező KFT. 9022 Győr, Újkapu u. 13. Tel./Fax: 96 311-304, 326-751 e-mail: regioplan@regioplan.hu
Megrendelő neve: Écs Község Önkormányzata		
Munka neve: Écs község településrendezési tervének módosítása	Munkaszám: Rn.I.101-3	
Munkakész neve: Szabályozási terv	Méretarány: 1:2 000	
Rész cím: Területfelhasználási terv (fodvány I.)	Részszám: T-1/M1	
Felkészítő településrendező: <i>Kalmár Ágnes</i> (TT-08-0479)	Településrendezés irányító: <i>Szeredi Gábor</i> (településrendező)	Dokumentálás dátuma: 2020.02.
Felkészítő közlekedésszervező: <i>Rödel Tibor</i> (T-08-0133)	Földhasználati és tájrendezési tervező: <i>Ferenczi Huba</i> (TV-T-08-0253), <i>TE-T-08-0253</i> , <i>TE-T-08-0253</i>	Földhasználati és tájrendezési tervező: <i>Pekkené Szabó Prituska</i> (TK-08-0073)
A tervezési alaprajz az állami alapadatok felhasználásával készült.		